




Alpes Provence Réservation

21 Boulevard Victor Hugo - 04000 DIGNE-LES-BAINS
Tel : +33 (0)4 92 31 30 40 - Fax : +33 (0)4 92 32 32 63

SARL au capital de 29000€ - 399 801 927 RCS Digne-les-Bains - Code APE 7911Z - TVA FR 17 399 801 927
Carte professionnelle Gestion Immobilière n° CPI 0401 2018 000 033 570
infos@gites-de-france-04.fr - https://www.gites-de-france-04.fr



Fiche descriptive de l'hébergement réf. G14401



« Mas des Lavandes »

Gîte rural 3 épis (*Service direct*)

Situé à CERESTE (04280)

Altitude : 360 m - GPS : 43.85049800 - 5.56171500

Capacité : 4 personnes - 2 chambres - Lit bébé : Oui

Superficie : 80 m² - Jardin : Oui

Animaux interdits

Ouverture : Ouvert toute l'année.

Location week-end : Oui



Propriétaire : PASTOUR Jean Louis-Brigitte

La Bastidonne 616 Ch. de la Tour d'Embarbe - 04280 CERESTE

Tél : - 06.75.89.27.65 - 0675892765 - bastidonne.luberon@orange.fr

Description :

Ancienne propriété agricole bio de 5 hectares avec vue panoramique sur le Luberon comprenant 3 gîtes chacun avec terrasse couverte et jardin privatifs parfaitement indépendant, sans aucun vis à vis. Accès libre à la piscine exclusivement réservée aux vacanciers, 12 x 8m, terrain badminton et pétanque. Maison indépendante plein sud avec chambres climatisées et vue sur le Luberon et les cultures. Jardin non clos privatif. Terrasse couverte 18 m². Gîte sur 2 niveaux. Au rez-de-chaussée : cuisine/séjour/salon avec cheminée insert. 1 chambre avec 1 lit 160x200. Wc indépendant. A l'étage : un espace détente (mezzanine) avec 1 canapé convertible. 1 chambre avec 1 lit 180x200 (dédoublage en 2 lits jumeaux 90x200). Salle d'eau douche à l'italienne. Possibilité services avec supplément : ménage intermédiaire et ménage fin de séjour, sèche-linge. Chauffage électrique, convecteurs à inertie très confortable en hiver. Charges en sus en période de chauffe.

Au coeur du Parc Naturel Régional du Luberon. Cereste 2.5 km : tous commerces, 4 restaurants, banques, poste, médecins, dentiste, pharmacie, piscine, tennis, promenades à cheval. Prieuré de CarLuc. Vestiges de la Voie Domitienne, les Gorges d'Oppedette, le Colorado Provençal... Nombreuses randonnées pédestres, équestres et à vélo, sur le circuit Vélo Luberon. Sur le chemin de Saint Jacques de Compostelle. Saint Michel l'Observatoire 15 km : observation des étoiles. Manosque 20 km : tous commerces, services et loisirs. Golf du Luberon à 18 km. Forcalquier 23 km.

Commodités, équipements :

Accès Web , Espace extérieur , Lit bébé , Poêle , Lave linge privé , TV , Lave vaisselle , Piscine sur place , Sèche linge , Congélateur , Micro ondes , Couchage d'appoint , Draps fournis Escalier , Gîtes regroupés , Climatisation , Réservation à la carte , Barbecue , Mobilier de jardin , Cheminée , Dans les lavandes , Connexion Wifi , Linge de toilette fourni , Lits faits à l'arrivée , Terrasse , Maison Individuelle , Jardin .

Piscine : accès libre à la piscine commune de 12x8 mètres, exclusivement réservée aux vacanciers

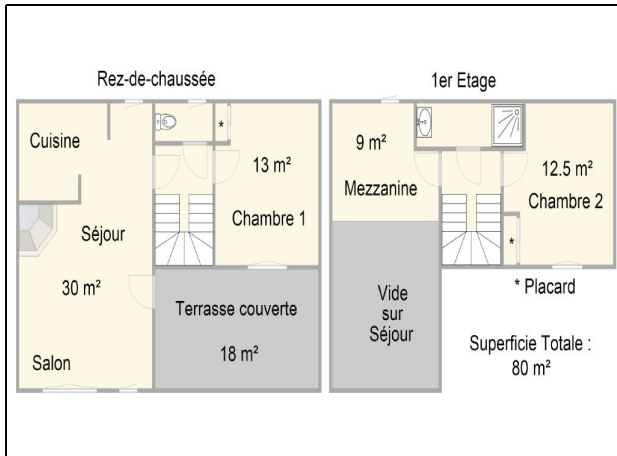
Loisirs et services (distance en km ; "-" = non disponible) :

30.0	-	30.0	-	Sur Place	30.0	1.0	23.0	1.0	2.5	70.0	2.5

Thématiques de l'hébergement :

Séjour Golf : Les Alpes de Haute-Provence proposent sur leur territoire plusieurs parcours golf harmonieusement intégrés dans le paysage : Digne-les-Bains, Pierrefort (à proximité de Manosque) et Barcelonnette. Vous pourrez y pratiquer cette activité quel que soit votre niveau grâce à la diversité des parcours proposés.

« Mas des Lavandes »



Tarifs : les tarifs peuvent être consultés sur notre site internet : <http://www.gdf04.fr/G14401>

Options et suppléments :

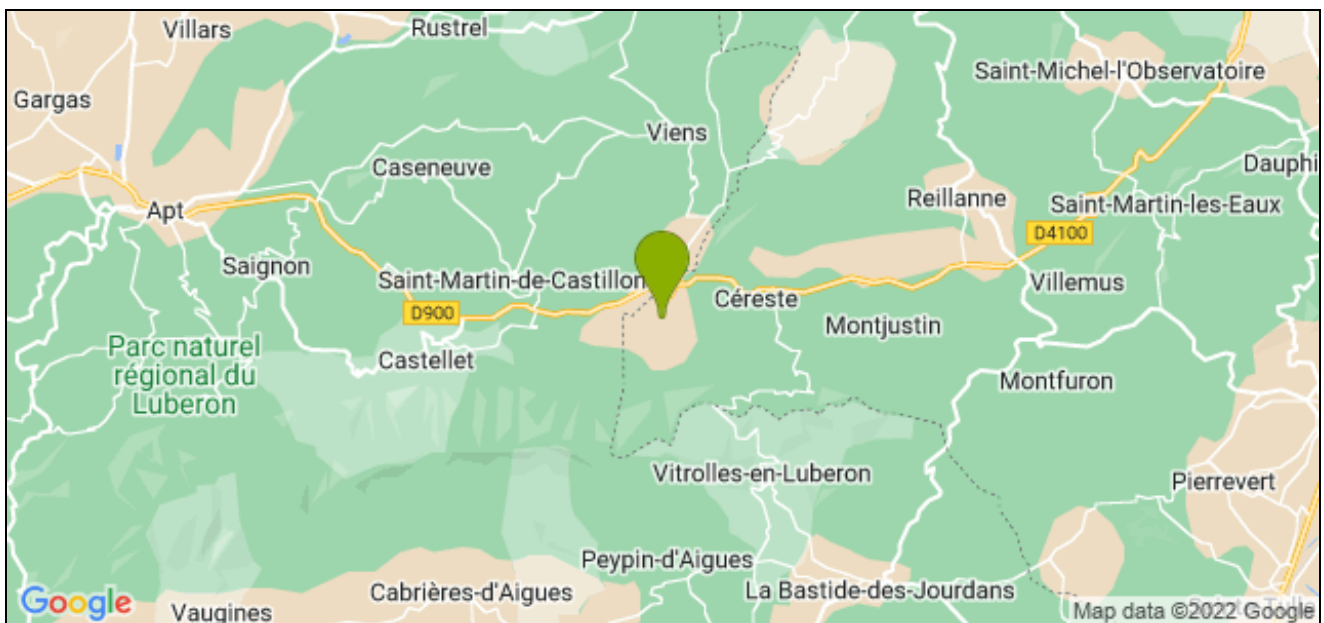
Forfait ménage de fin de séjour (130€)

Dépôt de garantie à verser à l'arrivée : 800€

Taxe de séjour en sus

Itinéraire d'accès : (à 2.5 km de CERESTE) A Cereste, prendre direction Apt et parcourir 2.5 km. Puis tourner à gauche au panneau "La VIGUIERE", "LES FRANCES", Camping du Bois de Sibourg. Aller tout droit et parcourir 900 mètres. L'entrée de la propriété est signalisée par une pierre blanche : La Bastidonne et panneau de signalisation Gîtes de France

Coordonnées GPS : 43.85049800 - 5.56171500



Passeport Vacances des Gîtes de France des Alpes de Haute-Provence, le partenaire idéal de vos vacances



Le Passeport Vacances est délivré exclusivement aux clients des Gîtes de France des Alpes de Haute-Provence ou des Hautes-Alpes. Il permet à tous, petits et grands, de découvrir nos deux départements sous toutes leurs facettes. Envie de loisirs, de culture, de nature, de produits du terroir ou d'activités sportives ? Durant votre séjour en Gîte de France, plus de 100 partenaires feront de vous un hôte privilégié et vous permettront de bénéficier de tarifs préférentiels ou d'avantages particuliers chez eux.

Pour bénéficier de ce "plus", il vous suffira de présenter le passeport remis par vos hôtes à nos différents partenaires. A consommer sans la moindre modération ! Plus d'infos sur <http://www.passeport-vacances.fr>